


RANDONNER AU PAYS DE COURBET

 RANDONNEES DU 01/01/2018 AU 08/12/2018 					
Date	Destination Animateur	Distance	Participants	Temps	La "rando"
07/01/2018	Les belvédères d'ORNANS Bernard DEBOIS	11 Km 250m déni	16		Montée au Château par chemin Combe Pellerin, fontaine aux vipères, roche Legrand, roche des Vannes, Roche du Mont (statue de la Vierge) : tous ces belvédères avec magnifiques vues sur Ornans. Clôturons ce bel après-midi en dégustant les galettes des rois chez l'animateur.
Week-end 20 et 21/01/2018	LES GRAS / MORTEAU Danie CONCHE	11 km 300m déni 6 km 2h marche	14		<i>Hébergement : Les Seignes aux GRAS</i> Mauvaises conditions météo. Samedi, sous tempête de neige au Mont Chateleu, 3 h de marche. Dimanche, dans la forêt au-dessus de l'auberge côté suisse. Très bon accueil à l'auberge, bons souvenirs de ce WK. malgré météo et
28/01/2018	MONTGESOYE Nicole RACLE	12 km 300 m déni	21	Beau temps	De Montgesoye à Vuillafans par les bords de Loue, puis Source Bleue direction Chpateauvieux,. 13 participants franchissent ruisseau et montent jusqu'à la cascade magnifique suite fortes pluies. 8 autres redescendent en passant par le village de Châteauvieux. Les 2 groupes se rejoignent tip top à la Tuffière à Vuillafans.
04/02/2018	LA DAME BLANCHE Michelle et Gaby	18,700 km 560 m cumulés	7	Beau temps Sol légèrement gelé	De Tallenay, route forestière, puis sentiers des crêtes jusqu'à la Dame Blanche ; de la table d'orientation, belle vue au nord sur vallée de l'Ognon et sa multitude de petits villages et sur Montfaucon et alentours. Puis sentier du Fort, relais TV, descente aux grandes baraques pour pic nic. Les Petites Baraques, le vieux tilleul et sentier des crêtes jusqu'à Tallenay,
18/02/2018	OFFLANGES (39) Guy MANZONI	14,400 km 373 m déni	12		Départ Offlanges, traversée du village de Moisse, massif de la Serre, grotte de l'Ermitage, Avons bien pataugé dans la boue




RANDONNER AU PAYS DE COURBET

25/02/2018	BOLANDOZ Rochanon Bernard DEBOIS	9,800 km 310m déni	17	Grand Froid	Rando par une bise d'enfer par les ruines du Moulin de Rochanon datant de 1721, la cascade de la Baume, Rochanon avec son ravin, la cascade gelée, le pont, le rocher, la Vierge, puis direction Deservillers en passant par le gouffre de Jérusalem, vue sur le haut plateau de Déservillers et retour par le Grand Bois.
04/03/2018	SOING Valérie GIRARDET	16,500 km 80 m	13	Bon temps	La neige sur les bords de Saône nous a permis d'éviter les chemins goudronnés : Tour Eiffel (de Soing), chemin de halage, moulin, écluse, lavoir à Cubry les Soing, étang, fontaine aux Ormois, point de vue sur Soing. Nous avons traversé une forêt dont un chemin en ligne droite de 1km300.
18/03/2018	ROCHES DE NANS Josette FIGARD	7 km 200 m	4 + 1 invitée	Très froid	Rando écourtée par météo hivernale. les jonquilles étaient recouvertes de 2 à 3 cm de neige. Rencontre avec des chamois. Paysage hivernal en plaine, lieu chargé d'histoire avec le château troglodyte dans la falaise, belvédères sur village de NANS, vues sur le château de Bournel, propriété de la famille De Moustier.
25/03/2018	BAUME-LES-DAMES Daniel CONCHE	Matin 11 km et 300 m déni Après-midi 12 km et 450 m déni	16	Beau temps	Matin, sentier sylvicole atypique, arboretum, site carrier, chapelle St Ligier, traversée vieille ville et montée haut de la ville pour pic nic chez Guy, frère de Josette. Après-midi, Port des Pipes, roche de Chatard, retour bord du canal et halte fluviale. Escapade de 2 randonneuses jusqu'au joli village d'ESNANS.
08/04/2018	BARTHERANS Guy MANZONI	12 Km 250 m déni	28 + 2 invités	Beau temps	Montée sur village de BY, belvédère de Ronchoux, parc de chasse de Ronchoux, retour au village.
Week-end des 14 et 15/04/2018		RAMOMCHAMP André MEILHAC			Hébergement CAP France de RAMONCHAMP (88)
<p>Samedi : Randonnée près du Col de Croix, agréable circuit des Noirs Etangs. Distance : 10 km - déni + 120 m et - 120 m</p> <p>Dimanche : Départ parking de la Jumenterie (1100 m), ballon d'alsace côté vosgien. Montée enneigée par anciennes pistes de ski jusqu'au site de la Jeanne d'Arc, puis sentier découverte jalonné de tables de lecture jusqu'au sommet (1247m) pour contempler ^panorama à 360°. Passons devant la vierge de Notre-Dame du Ballon, rejoignons pistes de ski de la Manheimer, puis du petit et grand Langenbert : pause pique-nique. Le groupe se scinde en 2 ; les plus sportifs (9) vont découvrir les pentes bien raides des Vosges côté alsacien. Les autres (11) redescendons et sommes interceptés, puis <i>interwievés par une équipe de FR3 réalisant un reportage sur les randonneurs qui passera le soir même à la TV</i>. Continuons jusqu'au lac du Petit Haut, puis le chemin étant fermé, rebroussons chemin et remontons jusqu'au Dêmeineur côté Haute-Saône. Retour aux voitures par un petit chemin forestier enneigé et le premier groupe nous attendait. Distance : 15 km - déni + 260 m et - 260 m</p> <p>Avant de se quitter, arrêt pour déguster une excellente tarte aux myrtilles.</p>					

RANDONNER AU PAYS DE COURBET

29/04/2018	SAINT HIPPOLYTE Daniel PONCOT	16,500 km 715 m cumulé	7	Beau temps	Quelques belvédères dominant le Doubs et St-Hippolyte. 2 sites géologiques remarquables avec les grottes de la Roche par sa dimension et le Bisontin par son arche.
06/05/2018	NOEL CERNEUX Bernard DEBOIS	16,400 km 340 m déni	19		Départ Noël Cerneux, lac des Belles Seignes et sa tourbière ; village du Bizot : Chapelle Notre-Dame, église de 1516, la maison de Justice, le lavoir. Puis le Repend 1083 m et pic nic avec vues sur Chasseral et Chasseron, passage sur les crêtes du Bois Banal, les ruines du château de Réaumont et retour par les tourbières de Noël-Cerneux
du 10 au 13 mai 2018	Séjour Ascension à GIRON (01) André MEILHAC, Daniel C, et Guy		26	Hébergement au Relais Nordique à GIRON	
<p>Jeudi 10 (Guy) : CHAMPFROMIER - 5 km pour 250 m dénivelé. Repas au lavoir de Monnetier-le-Crêt sous la pluie, descente au Pont du Dragon sur la Valserine, passage à la maison du Dragon (Dragon de l'armée de Napoléon ayant vécu ici), sous Roche vers l'usine électrique et belle montée raide pour rejoindre Champfromier en faisant un détour pour admirer la Pierre Percée !</p> <p>Vendredi 11 (Guy) : Roche NANTUA - 14,500 km et 650 m déni - 10 "gros mollets" - Mollet (850m), le Montoux (898m), Fond de Sème (918m), Roche Merveilleuse (892m), Grange Henry et Nantua.</p> <p>Un groupe de 16 participants emmené par Pierrette : 9 km et 422 m de dénivelé. Du parking du bord du lac, direction hôtel Belle Rive pour prendre le départ en face, montée agréable, beaux belvédères successifs sur la barre des Fêcles, belvédère de la Colonne.</p> <p>Samedi 12 (Guy) : SAINT GERMAIN DE JOUX, marmites de géants - 12,620 km et 586 m dénivelé - 15 participants Saint Germain de Joux (508m), ruisseau du Combet (ancienne scierie Thévenin), ruisseau La Sémine, marmites de Géant (480m), Les Arcis (531m), Petit Marnod, la Roche de l'Aigle (855m), Marnod (780m), Longefand, retour Saint Germain de Joux.</p> <p>Avec Daniel : Cirques de LA SEMINE - 20 km et dénivelé de 700 m - 8 participants Tour des deux cirques de La Sémine. celui de la Fauconnière, puis traversée de la grande forêt de Champfromier avec visite d'une petite grotte. Les plaques de neige avaient fondu, traversons la Sémine et remontons de l'autre côté de la vallée jusqu'au belvédère du cirque d'Orvaz. Par une grande descente assez raide mais sûre, nous arrivons au fond de la vallée au hameau d'Orvaz. Il a fallu retraverser la Sémine pour remonter les 250 m jusqu'à Giron. Une grande attention avant de traverser par 2 fois la route où se déroulait une épreuve de rallye automobile.</p> <p>Dimanche 13 : Pluie, vent, brouillard, température 4° : chacun décide de regagner ses pénates.</p>					
27/05/2018	CORRIDOR AUX LOUPS (Suisse) Jeannine JAQUET	16 km 629 m déni	15	Temps orageux en partie enseuleillé	Départ de Couvet (730m), traversée du Corridor du Loup et du Vallon du Sucre, montée à la Roche (1080m), à la Citadelle (1221m) et pic nic sous les sapins. Ensuite via Petite Charbonnière, direction la Glacière de Monlési ; pour les plus intrépides, descente dans le goufre jusqu'au glacier souterrain. Retour à Couvet par Plancemont.

RANDONNER AU PAYS DE COURBET

03/06/2018	CHARNAY Guy MANZONI Yvette BOILLOT	9,800 km 294 m déni	18+3		Départ de Charnay en direction du château de Charency. Nous avons déambulé sur les chemins de champ et forêt pour arriver au château. Dommage de laisser ce lieu dans cet état quand à la fin de la dernière guerre les gens du coin y ont dansé. Nous redescendons en direction de Chenecey en longeant la Loue et remontons à Charnay par les chemins de traverse.
10/06/2018	LES PACCOTS (Suisse) Jeannine JAQUET	13 Km 661 m <i>Pt culminant : 1574 m</i>	16 + 1	journée enseueillée	Départ du parking des Joncs. Bonne montée à travers alpages et forêts sur des sentiers escarpés et parfois glissants jusqu'au pied de la Dent de Lys. Par un sentier en balcon après avoir traversé qq petites plaques de neige et qq passages bien boueux, nous arrivons au Col de Belle-Chaux d'où nous admirons la verte Gruyère, les montagnes alentours et les chalets-fromageries. Pic nic au dessus du chalet-buvette de Salette. Descente par les prairies fleuries de Vuipey et les Bois de Rosalys; Encore une petite grimpe à travers bois et retour au parking,
24/06/2016	Cabane de chasse à DURNES le C.A.	30		Bon temps	20 participants pour la randonnée au départ du chalet. Descendons à travers forêt, Belvédère de la Thuyère, vue sur Montgesoye et la Loue, remontée en passant par le stand de tir de Montgesoye. Apéritif suivi de barbecue préparé par Guy, salades et desserts concoctés par les participants. Après-midi, pétanque, causettes, voire sieste pour les uns, les autres. Terminons par repas du soir, saucisses barbecue, et restant salades et desserts.
01/07/2018	VAUFREY Pierre FRELIN	16 km 300 m	11		De Vaufrey, longeons le Doubs jusqu'à Glère, pic nic à l'ombre du lavoir ce qui a permis à tous de se rafraîchir tant la chaleur était dense. Longue montée à travers bois pour rejoindre les villages de Vernois le Fol, la Lave et Montussin parcours assez difficile car chemin balisé non entretenu. Descendons pour rejoindre Vaufrey.
WK 7 et 8/07/2018	NOLAY arrière-pays Beaunois (21) André DEDIEU		20	Compte-rendu page suivante !!!	

RANDONNER AU PAYS DE COURBET

Samedi, la première journée nous conduisit, après avoir monté sur les falaises de Vauchignon, au bout du monde. Reculée sans doute modeste pour les jurassiens avertis mais reculée quand même où s'écoule un filet de cascade. Pour terminer notre passage dans les vignes il fallut trouver un viticulteur pour nous offrir une dégustation de 4 vins sur le territoire de CHANGE.

Le repas du soir fut organisé au milieu de la place juxtaposant les fameuses halles de Nolay. Journée fatigante à tel point que le retour en chambre fut rocambolesque. (Enfin on avait mis la clef ou il ne fallait pas !!!)

Le dimanche un peu moins pentu nous conduisit après 12 km au travers des vignes à lieudit les trois croix. Ici pause casse-croûte (enfin pain sec pour certains) et ronflette pour d'autres.

Le retour nous conduisit jusqu'à l'abreuvoir et d'expliquer au bistrotier qu'il manquait une tranche de jambon. D'additions en soustraction l'abreuvoir ne nous coûta pas un copeck et chacun pu repartir dans ses foyers.

22/07/2018	CHOUZELOT (remplace CHASSERAL) Valérie GIRARDET	10 km	17	Beau temps	Départ parking Coccinelle Chouzelot. Montée par les crêtes direction belvédère au-dessus de Vorges-les-Pins. Après pause pic nic, passons aux fermes des Grand-Pierres, longeons bord de l'eau et remontons par "Chantlibas".
------------	--	-------	----	------------	---

Sortie des 3-4-5 août 2018 LA GRANDE DIXENCE - AROLLA André MEILHAC et Jeannine JACQUET Beau temps

7 participants avec André. Vendredi 03/08 : depuis le barrage de la Grande Dixence (2.089 m), montée au refuge de Prafleuri (2.657 m) par la Combe de Prafleuri. Nuit en refuge.

Samedi 04/08 : 0 de marche, 12 km, 650 m dénivelé positif et 1250 m dénivelé négatif. Au départ du refuge Prafleuri, remontée au col des Roux puis descente sur le lac du barrage de la Grande Dixence. Montée en direction du col de Riedmatten, puis passage par le Pas de Chèvre (échelle d'une quarantaine de mètres). Redescendons alors par un sentier en lacets jusqu'à AROLLA. Nuit à l'hôtel Kurhaus. Dimanche 05/08 : 6 km et 300m positif. Départ d'Arolla, chemin classé difficile car aérien ; arrivée au Lac Bleu. Pique-nique puis descente avec les deux groupes à La Gouille.

7 participants avec Jeannine. Vendredi 03/08, montée de 250 m pour atteindre la couronne du barrage, pic-nique avec le groupe d'André. Retour au parking et transfert des voitures à Arolla. Petite rando aux pieds du Mont Collon et du glacier d'Arolla. Le temps devenu gris et qq gouttes de pluie en fin après-midi n'ont pas entamé notre bonne humeur. Retour au Grand Hôtel Kurhaus, établissement de style Belle Epoque, encore très fréquenté par les britanniques. Apéro et repas.


Samedi 04/08, le ciel devient nuageux au fil de la journée. Départ d'Arolla (2006 m). Nous montons en direction du col de Riedmatten jusqu'au dernier alpage afin d'admirer d'en haut les glaciers qui dégringolent du Pigne d'Aroa et du Mont Collon. Nous bifurquons vers le nord ouest et tranquillement nous atteignons la Remointse de Pra Gra (2497 m). Pic-nique dans un décor de rêve en compagnie des vaches d'Hérens très intéressées par le contenu de nos sacs. Après la Tête du Tronc d'où nous apercevons très loin en contrebas le Lac Bleu, nous attaquons les pierriers et traversons quelques torrents. La montée souvent raide est ponctuée de pauses. Enfin nous atteignons vers 15 h la Cabane des Aiguilles Rouges (2821 m) sous le glacier et la montagne du même nom. Le soir, nous admirons les lumières du soleil couchant sur les cimes : Dent Blanche Weisshorn, Dent d'Hérens.

Dimanche 05/08. Descente plutôt raide vers le lac Bleu (2092 m) à travers les pierriers et les pentes herbeuses. Arrivés relativement tôt, nous attendons à l'ombre le groupe d'André qui a passé la nuit à Arolla. Après les retrouvailles, nous pic-niquons et une petite heure de descente nous permet de rejoindre le Hameau de la Gouille où sont stationnées les voitures. Un dernier verre à l'auberge et c'est l'heure du retour à la maison.

RANDONNER AU PAYS DE COURBET

19/08/2018	GORGES DE LA LANGOUILLE Pierre FRELIN	16 km 550 m	16	Beau temps	Départ Foncine-le-Bas, longé les gorges (la Saine), tunnel, cascades du Bief de la Ruine, remontée direction le lac de la Dame, pour rejoindre Planches-en-Montagnes et magnifiques gorges de la Langouette.
26/08/2018	le MONT D'OR Marcel CHATEY Josette FIGARD	16 km 850 m ---- 14 km 450 m	2 groupes de 5 et 8	Soleil	Départ de Metabief pour tous. 5 p. avec Marcel, descendent jusqu'à la frontière puis remontée très raide jusqu'au chalet suisse et rejoindre sommet Mt d'Or 1463 m. 8 p. avec Josette, montée, en passant par Le Paradis (1210m), Barthelette (1275m) jusqu'au Mont d'Or 1461 m où les 2 groupes se rejoignent pour le pique-nique (assistons départ parapentes). Retour par les crêtes, belvédère des Chamois (1420m), le Moron, "petit lac", grimpette jusqu'au chalet La Berche. Retour en longeant sentiers VTT.
02/09/2018	la BRERYCHONE Marie-Christine et Roger BALLETT		10 RPC 14 Bréry		Randonnée organisée avec le Comité des fêtes de BRERY. Les randonneurs se sont retrouvés à Salins-les-Bains. Première montée de 300 m pour aller à la chapelle de Clucy, une courte descente puis 2ème montée de 350 m jusqu'au Mont Poupet. Pique-nique convivial et arrosé de vins du Jura. Descente vers Salins en passant par l'aire d'envol des parapentes.
<i>Du 8 au 15 septembre 2018, semaine à Fleurs et Neige à AUSSOIS en SAVOIE (annexe joint)</i>					
Week-end des 22 & 23 septembre 2018		Jeannine JAQUET		Lac ZEUZIER - Bisse de SION (Suisse) : CR en annexe joint	
07/10/2018	CHÂTEAU-CHALON Michelle et Gaby DESCOURVIERES	14 km 450 m déni	10	Temps couvert	Randonnée dans le vignoble jurassien. Départ de Voiteur, puis Nevy sur Seille, montée à Château-Chalon en grapillant dans les vignes (visite du village. Une éclaircie nous permet de contempler le paysage depuis les belvédères. Après la pauvre PN nous regagnons Ménétrus le Vignoble par la voie romaine. Dans la prairie un chamois se laisse admirer. Détour par les cabanes de pierres sèches et la croix de Beaumont. Nous traversos le vignoble de Ménétru pour rejoindre le parking alors qu'un rayon de soleil pointe son nez.

RANDONNER AU PAYS DE COURBET

14/10/2018	MONT AUBERT Daniel CONCHE	16 km 800 m déni	7	été indien 	Mont Aubert est un sommet à 1200 m au-dessus du lac de Neuchâtel. Depuis le village pittoresque de Vaumarcus, montée dans les vignes et les bois. Pique-nique juste avant le sommet ; vue sur les Alpes et le lac. Certains ont goûté à l'absinthe offert par les pique-niqueurs suisses. Descente plus douce e passant par le village de Provence et des petites gorges à sec jusqu'au château de Vaumarcus et son magnifique cèdre. Belle journée d'été indien.
04/11/2018	TAXENNE remplace MEIX MUSY Guy MANZONI	17 km 140 m	18	Bon temps, frais le midi	Départ église Taxenne, direction village de Vitreux. Traversée ligne TGV sur le pont ; entrons dans forêt, sentier menant à Notre-Dame du Bois, puis abbaye d'ACEY où nous pique-niquons. Rencontre avec un moine qui vient nous saluer et partager verre et gâteau, Visite abbaye, petit détour par la Frayère, bras de l'Ognon, Retour Taxenne en passant par le village d'Ougney.
18/11/2018	MONTFERRAND-LE-CHÂTEAU Fabrice MARIET	17 km 450 m	23	Beau temps	De Montferrand, montons jusqu'à la Tour, ruines du château féodal offrant belle vue sur le Doubs ; descendons jusqu'aux écluses (pause pique-nique), traversons tunnel fluvial puis montons ensuite jusqu'à la chapelle Notre-Dame du Mont, versant en face la Tour que nous apercevons.
25/11/2018	LA GROTTTE DES BRANDT - LES VERRIERES Jeannine JAQUET	15 km 450 m	13	Temps de saison	Région des Verrières entre le Grand Taureau et la vallée de la Brévine. Départ du centre nordique des Cernets, vallon de la Ronde, chemin douanier jusqu'au pâturage des Alliés. Retour par GTJ, via la grotte des Brandts (vers chez lzs Brandts) de 53 m de profondeur. <i>Aux voitures, dégustation de 2 bûches de Noël "maison" de Marie-Claude.</i>
02/12/2018	LA PLANEE / OYE ET PALLET	Daniel CONCHE		PLUIE	ANNULEE
08/12/2018	André MEILHAC Rando de NOEL à Besançon	6 km 250 m déni	18	Bon temps	Randonnée à CHAUDANNE (Daniel CONCHE). Le départ a été perturbé par la manifestation des gilets jaunes. Sinon beaux panoramas illuminés de Besançon. Repas au restaurant "Les ' Saisons" à Besançon.